



El Val d'Aran Walking & Summit Festival, **MOLT MÉS QUE SENDERISME!**

La Vall d'Aran encercla llocs naturals inèdits que només poden ser descoberts a peu.

Descobreix i deixa't captivar per les coses que ens ofereix la naturalesa a través de les rutes i senderes que el Vall d'Aran Walking & Summit Festival ha preparat per a vosaltres, perquè coneguis, comparteixis i gaudis de la bellesa de l'entorn natural, de la gastronomia, de la cultura i patrimoni del lloc.

Com a **novetat i coincidint amb el 10º Aniversari del Tour de l'Aneto**, dins del VAL D'ARAN SUMMIT FESTIVAL s'ha programat com a única activitat el TREKKING ARAN-ANETO de 8 dies, 7 nits d'allotjament i 6 dies de senderisme.

PREUS 2024

Preus per persona. Impostos inclosos.

INSCRIPCIÓ

- ADULTS: 40 €
- NENS de 14 a 17 anys: 30 €
- NENS de 7 a 13 anys: GRATUIT

DESCOMPTES

- Participants d'altres edicions: 50% de descompte en la inscripció segons la modalitat escollida.
- Federats en muntanya: 50% de descompte en la inscripció segons la modalitat escollida.

El 25% de la inscripció anirà destinada a l'ONG de la Val d'Aran A.E.C.C per la lluita contra el càncer.

ACTIVITATS

| | ADULTS | NENS |
|---------------------|--------|------|
| 6 DIES de activitat | 160 € | 80 € |
| 4 DIES de activitat | 115 € | 60 € |
| 2 DIES de activitat | 80 € | 40 € |

PACK TOT INCLÒS WALKING (Hotel + Inscripció + Activitats)

| MODALITATS | HOTEL 3* | | HOTEL 4* | |
|---------------------------------------|--------------|--------------|--------------|--------------|
| | AD | MP | AD | MP |
| <i>Preus en habitació doble</i> | | | | |
| 7 Dies · 6 Nits · 6 Activitats | 525 € | 655 € | 490 € | 570 € |
| <i>Suplement Individual</i> | 105 € | | 185 € | |
| 5 Dies · 4 Nits · 4 Activitats | 375 € | 460 € | 350 € | 400 € |
| <i>Suplement Individual</i> | 70 € | | 125 € | |
| 3 Dies · 2 Nits · 2 Activitats | 230 € | 270 € | 215 € | 245 € |
| <i>Suplement Individual</i> | 35 € | | 60 € | |

PACK TODO INCLÒS SUMMIT (Trekking+ inscripció)

| TRAVESSA ARAN-ANETO | DOBLE | INDIVIDUAL | TRIPLE |
|--------------------------------|-------|------------|--------|
| 8 Dies · 7 Nits · 6 Activitats | 730 € | 815 | 700 € |

Preus per persona. IVA i Tassa Turística incloses.

La inscripció i les activitat del WALKING inclouen:

- Pack de benvinguda.
- La participació en totes les rutes / activitats programats que es desitgi.
- Assistència dels Guies de Muntanya i del Parc Nacional.
- El transport en aquelles activitats en les quals s'inclou.
- Els jeeps d'accés i sortida del Parc Nacional en les activitats que s'inclou.
- Entrades als serveis que inclou el Programa.
- Degustacions e invitacions del Programa.
- Sopar de cloenda.
- Assegurança d'accidents i RC per als no federats.

No inclou: el transport en aquelles rutes/activitats que no estiguin programades i que es realitza en vehicle propi.

El Pack tot inclòs WALKING inclou:

- Tots els serveis inclosos en la inscripció i en les activitats.
- El allotjament en la modalitat i en el règim alimentari escollit.
AD / Allotjament i esmorzar. MP / Allotjament, sopar i esmorzar.
- La Tassa turística.

No inclou: begudes, extres i altres serveis no inclosos en el paquet com el pàrquing tancat i/o altres.

En els allotjaments no s'admeten animals de companyia.

El Pack tot inclòs SUMMIT inclou (inscripció + activitat)

- Pack de benvinguda.
- 7 nits d'allotjament en mitja pensió.
- Servei de guia de muntanya en totes les activitats
- El transport d'equipatge en totes les etapes excepte en el Refugi Llauset.
- Els serveis de taxi necessaris durant la travessa.
- Pica-pica al final de l'última etapa.
- Sopa de clausura.
- Assegurança d'accidents i d'assistència pels no federats.

No inclou:

- Els extres en el hotels i refugis
- El llençol sac i servei de dutxa en els refugis
- Els pícnic

En els allotjaments no s'admeten animals de companyia.

FORMA DE PAGAMENT

La forma de pagament es realitzarà per:

- 1.- Transferència bancària al compte CAIXABANK ES39 2100 0035 0702 0032 7323 a nom de Mountain Quality SL. Concepte: 7VWSF + Nom i Cognoms.
- 2.- O amb targeta de crèdit online mitjançant passarel·la de pagament .
- 3.- PRE-RESERVA: paga i senyal de 100 € per persona
- 4.- RESERVA: pagament total.

POLÍTICA DE CANCEL·LACIÓ

En cas de cancel·lació es retindran les següents quantitats:

- > Si es cancel·la abans de 15 dies, es retindrà el 50% de l'import abonat.
- > Si es cancel·la entre 15 i 7 dies, es retindrà el 75 % de l'import abonat.
- > Si es cancel·la en menys de 7 dies, es retindrà el 100 % de l'import abonat.

> Si es cancel·la per força major, es retornarà l'import pagat.

En cas de cancel·lació durant la celebració del festival, es retornarà la part proporcional dels serveis no realitzats. La devolució es realitzarà a la persona afectada, NO a tots els del grup.

Es considera força major: malaltia, accident, mort d'un familiar i/o amic, la cura de la mare/pare/familiar...

Per la devolució total per força major es necessari presentar un justificant.

PER MÉS INFORMACIÓ: www.camins.net | festival@camins.net | Tel. 973 64 24 44 / M. 616 33 56 91 | Whatsapp 616335691

ORGANITZA:



ORGANITZACIÓ TÈCNICA: Mountain Travel Agency GC003621



PATROCINA:



Ajuntament
Naut Aran

COL·LABORA:



PROGRAMA d'EXCURSIONS

DIMARTS 09.07



Tresors de Castièro

09:30H | Migdia

A través del Camin Reiau coneixerem els encantadors pobles que constitueixen el Terçon de Castièro. *Circular.*

Distància: 7,4 km
Desnivell: +236m / -231m
Temps: 3:00H

Sortida a peu des de Vielha.

DIMECRES 10.07



Balcones d'Aran

09:00H | Migdia

EL MIRADOR DE LA SANTETA
La millor vista de Vielha i el Montcorbison des dels pobles de Marcatosa. *Circular.*

Distància: 12,1 km
Desnivell: +420m / -428m
Temps: 3:55H

Sortida a peu des de Vielha.

DIJOUS 11.07



Camins Vius

09:00H | Migdia

EL PORT DE LA BONAIGUA.
Descobreix la història en cada pas del recorregut que forma part dels camins històrics de la xarxa de senders de Camins vius. *Líneal.*

Distància: 8,7 km
Desnivell: + 43m / - 844m
Temps: 3:30H

Amb transport propi fins el pàrquing P2 de Salardú.
Amb transport des d'allà.

DIVENDRES 12.07



Balcones d'Aran

08:45H | Migdia

EL MIRADOR DEL MONTARDO
Un dels senders més bonics de la Val d'Aran passant pel Tico Blanco (2.165m) amb vistes fantàstiques. *Circular.*

Distància: 10,4 km
Desnivell: +/- 244m
Temps: 4H

Amb transport propi fins el pàrquing P2 d'Arties.
Amb transport des de l'allà.

DISSABTE 13.07



Entre fronteres

08:30H | Migdia

ESTANH PUDO
Ruta lacustre entre la frontera d'Aran i Pallars Sobirà al voltant de les falces del Tuc de Cigalera i Montanho de Arreu. *Circular.*

Distància: 8,2 km
Desnivell: +643m / -644m
Temps: 4:00H

Amb transport propi fins al pàrquing Port de la Bonaigua.

DIUMENGE 14.07



Cascades de Besiberri

9:00H | Migdia

Per un magnífic bosc de faigs, anem descobrint les cascades. *Circular.*

Distància: 4,5 km
Desnivell: +/- 219m
Tiempo: 1:50H

Con transporte propio hasta el parking de Conangles.



Balcones d'Aran

08:30H | Dia Complet

TRAVESSA D'HOSPICE DE FRANCE A ARAN PARK.

Travessa que recorre una de les antigues rutes de contraband entre França i la Val d'Aran amb unes magnífiques vistes de l'Ane-to i del Baish Aran. *Travessa.*

Distància: 8,8 km
Desnivell: +441m / -712m
Temps: 4:05H

Amb transport propi fins el pàrquing de Aran Park-Portilhon.
Amb transporte des d'allà.



Els grans llacs de l'Aran

08:30H | Dia Complet

ESTANH REDO i RIUS

Fantàstica ruta que ens permet conèixer el'Estanh de Rius d'origen glaciari i l'Estanh Redo, el llac més profund dels Pirineus. *Circular.*

Distància: 10,8 km
Desnivell: +834m / -832m
Temps: 5:15H

Amb transport propi.



TRAVESSA DEL PARC NACIONAL D'AIGÜESTORTES

Del Llac de Sant Maurici als llacs de Colomers

09:00H | Dia Complet

El cor del Parc Nacional pel sender GR11, cascada i llacs pel Port de Ratera que connecta la Vall de St. Nicolau amb la Val d'Aran. *Travessa.*

Distància: 13,1 km
Desnivell: +743m / -677m
Temps: 5:46H

Amb transport propi fins el pàrquing P2 de Salardú.
Amb transport des d'allà.



PARC NACIONAL D'AIGÜESTORTES

Els 14 Llacs de Colomers

09:00H | Dia Complet

La major concentració de llacs d'Europa. Fantàstic recorregut circular pels millors llacs d'aquest circ lacustre d'origen glaciari. *Circular.*

Distància: 8,2 km
Desnivell: + 373m / - 376m
Temps: 4:13H

Els 7 Llacs de Colomers

09:30H | Dia complet

Distància: 6,2 km
Desnivell: + 272m / - 263m
Temps: 3:10H

Amb transport propi fins el pàrquing de Banhs de Tredòs.



RUTA DE LA TRANSHUMANCIA

Camin des Bordiches a Porera

9:00H | Dia Complet

Ruta que segueix un dels camins històrics utilitzats per a traslladar el bestiar a les àrees de pastoreig. *Circular.*

Distància: 15 km
Desnivell: + 711m / - 712m
Temps: 5:10H

Amb transport propi.



Territorio salvaje

09:30H | Mediodía

VALLE DE TORAN
Recorrido corto por una de las zonas más salvajes y mejores conservadas de la Val d'Aran. *Circular.*

Distancia: 2,9 km
Desnivel: +/- 160m
Temps: 2H30'

Amb transport propi fins al pàrquing de terra de Bossòst en front del Parc de Bombers.



17:00H | Migdia

TALLER DE PLANTES MEDICINALS.

Recorregut per la Bassa d'Oles de 2km i 2H de duració.

Amb transport propi fins la Bassa d'Oles a la zona de Vielha.



Observació Astronòmica

22:00H

Amb telescopi, punter làser i invitació a licors típics de la vall.

Amb transport propi.




21:30H | Nocturna

RATPENATS. De la por a l'admiració.

Recorregut pel Camí del riu de Betren. Durada: 1H30.

Sortida a peu des de Vielha.



Sopar de cloenda

20:30H | RESTAUNT CASA PAU

Amb transport propi fins Arties.



Balcones d'Aran

09:30H | Migdia


EL MIRADOR DE CORILHA
Petit recorregut a uns dels miradors naturals del Naut Aran amb les millors vistes cap al Parc Nacional entre altres. *Circular.*

Distància: 4,1 km
Desnivell: +/- 344m
Temps: 3H

Amb transport propi fins al pàrquing de la plaça d'Unha.



DILLUNS 08.07



1ª etapa

De la BASSA D'OLESA a l'ARTIGA DE LIN

Travessa de la Bassa d'Oles a Montpius a l'Ermida de la Mair de Diu dera Artiga de Lin


Distància: 13 km
Desnivell +: 767m
Desnivell -: 1.140m
Temps: 5:40H

Amb transport de l'Hotel a la Bassa d'Oles a l'inici de l'etapa.

Allotjament: REFUGI ARTIGA DE LIN



DIMARTS 09.07



2ª etapa

De l'ARTIGA DE LIN a HOSPICE DE FRANCE

Travessa del refugi de l'Artiga de Lin a Hospice de France per la Vall de la Freche


Distància: 9,4 km
Desnivell +: 932m
Desnivell -: 1.013m
Temps: 5:40H

Amb transporte d'Hospice de France a Luchon al final d'etapa.

Allotjament: HOTEL CELESTE 2*



DIMECRES 10.07



3ª etapa


D'HOSPICE DE FRANCE a HOSPITAL DE BENASC

L'etapa passa per un dels camins històrics dels Pirineus, el Port de Benasc que uneix França amb Aragó.


Distància: 10,4 km
Desnivell +: 1.087m
Desnivell -: 724m
Temps: 5:15H

Amb transport de Luchon a Hospice de France a l'inici d'etapa.

Allotjament: HOTEL HOSPITAL DE BENASC 3*



DIJOUS 11.07




4ª etapa

D'HOSPITAL DE BENASC a BENASC

Etapa tranquil·la, baixarem per la Vall fins a la seva capital de Benasc pel GR11.5

Distància: 14,7 km
Desnivell +: 142m
Desnivell -: 760m
Temps: 4:40H

Allotjament: HOTEL GRAN BENASQUE SPA 3*



DIVENDRES 12.07



5ª etapa

De BENASC a REFUGI LLAUSET

Espectacular etapa d'Alta Muntanya que transcorre per la Vall de Vallibierna. Ascensió al pic de Vallibierna


Distància: 10,4 km
Desnivell +: 1.241m
Desnivell -: 780m
Temps: 5:30H

Amb transport en Bus de Benasc a Pont de Coronas a l'inici d'etapa.

Allotjament: REFUGI LLAUSET



DISSABTE 13.07



6ª etapa

Del REFUGI LLAUSET a ANETO

Ruta que discorre per les valls de Llauset i Castanesa. Un balcó natural amb grans vistes.

Distància: 11,3 km
Desnivell +: 300m
Desnivell -: 1.334m
Temps: 5:10H

Amb transport d'Aneto a Arties al final d'etapa.

Allotjament: HOTEL EDELWEISS 2*

20:30H

Sopa de cloenda
RESTAUNTE CASA PAU

Amb transport propi fins Arties.



INFORMACIÓ GENERAL

ACTIVITATS

1.- Transport: a cada ruta s'indica la modalitat de transport i es classifiquen de la següent forma:

AMB TRANSPORT: Ruta que no requereix l'ús de transport amb vehicle propi. El transport el facilita l'organització. Se surt des del mateix punt de trobada a Vielha.

AMB TRANSPORT DES DE...: Ruta combinada de transport amb vehicle propi i taxi i/o bus. El servei de taxi i/o bus el facilita l'organització. El desplaçament en vehicle propi és des del punt de trobada a Vielha fins al punt de trobada amb els taxis o bus.

AMB COTXE PROPI: No inclou transport. El desplaçament des del punt de trobada a Vielha fins al punt d'inici de la ruta, es realitza en vehicle propi.

2.- Les excursions es combinant amb visites culturals al Patrimoni Romànic i Cultural, Degustacions gastronòmiques de productes de la zona entre altres activitats com l'Observació astronòmica, Taller de plantes/herbes medicinals...

3.- **LLEGEIX ATENTAMENT LA FITXA TÈCNICA** de cada ruta, desnivells, quilometratge i duració. Recorda que la dificultat està en el tipus de terreny pel qual discorre la ruta.

3.1- **SUMMIT:** Observa específicament l'altitud en la qual es desenvolupen les rutes, a partir dels 1.500m d'alçada si les rutes es desenvolupen més a prop de l'eix axial del Pirineu (zona sud i oest de la Val d'Aran) o a partir dels 2.000m (zona nord i est de la Val d'Aran) trobarem senders més escarpats amb pedreres i terreny tècnic d'alta muntanya.

En la part baixa de les gràfiques s'especifica en quilometres, el tipus de camí o sender (en el cas de DESCONEGUT serà terreny obert sense cap mena de traça) pel qual transcorre el recorregut.

! En la part INDICACIONS PAS A PAS de les fitxes tècniques s'indica l'hora de sortida i punt de trobada.

4.- Els temps són hores reals a peu, sense parades, ni visites i picnics.

5.- **ESCULL**, per participar en elles, la que s'adapti millor a la teva condició física i capacitats tècniques. Heu de tindre en compte, que potser, enguany, heu sortir menys a la muntanya i estàs menys entrenat que altres vegades. Per això, és **MOLT IMPORTANT**

que valoris el teu estat físic abans d'escollir les rutes, pensant que totes elles es realitzen en zones de natura i amb elements patrimonials, en les quals podràs gaudir igualment.

6.- Tingues en compte que moltes de les rutes es realitzen en terreny d'alta muntanya on els senders són més estrets, amb zones de pedres, més difícils de caminar que en zones de mitjana i baixa muntanya, on els senders discorren per boscos, prats i Camins Reials entre pobles.

7.- La màxima del FESTIVAL DE SENDERISME DE LA VAL D'ARAN és la SEGURETAT tant en muntanya com la personal, per a això les rutes tenen un nombre de PLACES LIMITADES que seran determinades en funció del nivell de l'activitat (Molt Fàcil, Fàcil, Moderada, Exigent i Molt Exigent) i que seran atorgades per rigorós ordre d'inscripció (no es considera una inscripció si no s'ha abonat la paga i senyal). En el cas que seleccionis una ruta que està complerta, es comunicarà via @ i/o whatsapp perquè puguis triar una altra, o l'organització es reserva el dret de fer qualsevol canvi favorable per a tots.

8.- Durant el desenvolupament del Val d'Aran Walking & Summit Festival NO S'ADMETRAN CANVIS D'ACTIVITAT excepte per situacions de força major. **Només s'admetran canvis abans del 23 de juny** per la logística del transport que l'organització facilita i en funció dels protocols establerts en el moment de celebració del festival.

9.- Es considera força major per a poder canviar de ruta a algun participant durant el desenvolupament del festival, quan el guia de muntanya consideri que aquest, no té el nivell físic-tècnic suficient per a garantir la seva seguretat i la del grup. En aquest cas, l'organització contactarà amb el participant per a comunicar-l'hi i reubicar-lo.

10.- L'organització es reserva el dret d'efectuar els canvis que consideri oportuns en el Programa.

Reglament de Participació

Per participar en el VAL D'ARAN WALKING & SUMMIT FESTIVAL és necessari el complir amb una sèrie de requisits imprescindibles:

PER ALS FEDERATS

1.- Les inscripcions al festival implica la declaració de que la teva llicència federativa com a senderista està en vigor, i que compleix amb els requisits mínims respecte a les assegurances d' accident.

Una vegada confirmat pel participant que està en possessió de la llicència federativa i que la teva llicència cobreix, com a mínim, l'assegurança d'accident en el territori de Catalunya, el participant eximirà a l'organització de qualsevol responsabilitat en cas de lesió i/o accident. Amb el fet de realitzar la inscripció, el participant, mostra la seva conformitat amb aquest reglament.

2.- Si la teva llicència federativa no cobreix els accidents en el territori de Catalunya, haurà de contractar l'assegurança amb la seva companyia d'assegurances o no s'aplicarà el descompte del 50% en la inscripció.

NO FEDERATS

1.- L'import de les rutes (activitats) inclou el preu de l'assegurança obligatòria.

FEDERATS i NO FEDERATS

1.- Els menors entre 7 i 18 anys hauran d'anar acompanyats per un adult major d'edat, que consideri capacitat al menor per al recorregut triat i es faci responsable d'ell amb caràcter general.

2.- Les persones amb alguna mena de limitació hauran d'anar acompanyades igualment per un adult responsable, a més a més d'informar d'aquesta circumstància a l'organització.

3.- Tots els participants hauran d'actuar d'una manera responsable amb el medi ambient, afavorint en tot moment la conservació ambiental i l'equilibri social.

4.- Tots els participants hauran de seguir les normes de seguretat i la guia de bones pràctiques establertes en el moment de la realització del festival. En defecte d'això, l'organització podrà prohibir la participació als participants que no compleixin amb la normativa del Festival (Reglament de Participació) i es consideri que la integritat física tant personal com de la resta dels participants pogués veure's afectada.

5.- Totes les rutes seran dirigides per guies oficials titulats, així com per guies locals, que estaran degudament identificats. Tots els participants hauran de seguir en tot moment les seves instruccions i indicacions.

6.- Els guies tenen tota la potestat per a prendre decisions i efectuar els canvis que consideri oportuns si considera que la integritat física tant personal com de la resta dels participants pogués veure's afectada.

7.- Per a la realització de les rutes és obligatori l'ús de roba i calçat adequat per a la pràctica del senderisme. En defecte d'això l'organització podria prohibir la pràctica del mateix als participants que no compleixin aquest requisit.

8.- En cas de mal temps o per possible aglomeració o altres causes, l'organització es reserva el dret de modificar o suprimir rutes del programa sobretot si considerés que la integritat física dels participants pogués veure's afectada.

9.- El mínim d'inscrits per excursió és de 20 participants pel Val d'Aran Walking Festival i de 13 participants pel Val d'Aran Summit Festival, en cas de no aconseguir aquesta xifra, les persones inscrites es reubicaran en altres excursions.

10.- El pagament per a participar al Vall d'Aran Walking & Summit Festival suposa l'acceptació d'aquest reglament.

Material OBLIGATORI i recomanable per participar en el Val d'Aran Walking Festival

CALÇAT DE MUNTANYA (bota o sabatilla de Muntanya)

A cada ruta i segons l'estat del terreny i/o previsió meteorològica es recomanarà el tipus d'alçada de la canya del calçat (bota o sabatilla de muntanya).

Per les activitats Exigents o Molt exigents:

En cada ruta i segons l'estat del terreny i/o previsió meteorològica es recomanarà el tipus d'altura de la canya del calçat (bota o sabatilla). També si l'organització ho creu necessari s'exigirà obligatòriament l'ús de botes de muntanya de trekking per a realitzar les rutes.

Tot participant hauria de disposar per al festival tant de botes com de sabatilles de muntanya si no vol quedar-se fora d'alguna ruta per no disposar de botes quan siguin obligatòries.

IMPORTANT: No es permetrà l'ús d'una altra mena de calçat que no sigui específic de muntanya i, en CAP CAS, calçat obert per molt baixa que sigui la dificultat de la ruta. Per a les rutes està PROHIBIT L'ÚS de sandàlies, sabatilles sense sola per a terreny de muntanya com les de tennis o carrera urbana, espadenyes, sabates o mocassins.

VESTIMENTA

Com les rutes circulen per un entorn de mitjana i alta muntanya, a més de tractar-se d'un territori on el clima pot canviar de manera ràpida i dràstica SERÀ OBLIGATORI PER A TOTS ELS PARTICIPANTS sigui com sigui la dificultat de la ruta dels següents elements:

- Pantaló llarg. Si les característiques de la ruta junt amb la meteo esperada permeten l'ús de **pantaló curt**, es portarà una peça de roba per cobrir la resta de les cames que queden al descobert, ja sigui portant un segon pantaló o malla llarga en la motxilla en tots els casos.
- Primera capa cos (camiseta) de màniga curta transpirable i d'assecat ràpid (*no es recomanen camisetes de tirants per no ser adequades amb el transport de motxilles*).
- Segona capa cos, capa tèrmica consistent en un forro prim/mig o camiseta tèrmica de màniga llarga.
- Tercera capa cos, impermeable i paravents amb caputxa.
- Gorra / Buff o similar per al sol.

Encara que part d'aquestes peces no s'utilitzin durant l'itinerari es transportaran a la motxilla durant tot el trajecte i llistes per fer servir davant de canvis meteorològics o qualsevol imprevist i evitar la hipotèrmia en cas de canvi de meteorologia o incident que produeixi prolongar la jornada o passar la nit fora.

CONTINGUT MÍNIM DE LA MOTXILLA

- Motxilla de muntanya de 20-30 litres amb la seva funda impermeable.
- Farmaciola personal amb els medicaments especials si es requereixen *avisant al guia abans de l'inici de la ruta de la vostra situació especial de salut*.

- Aigua (*mínim 2 litres*).
- Menjar (*segons duració de la ruta*).
- Crema solar, gorra i ulleres de sol.
- Documentació i telèfon carregat.

CESIÓ DRETS DE IMATGE

La inscripció en el Val d'Aran Walking & Summit Festival 2024

AUTORITZA

A MOUNTAIN QUALITY SL (Camins) a que puguin utilitzar, total o parcialment, la meua pròpia imatge continguda en les fotografies que es puguin realitzar durant el Val d'Aran Walking & Summit Festival amb la única finalitat de promocionar l'esdeveniment, que inclouen els drets de reproducció, distribució i comunicació pública.

A MOUNTAIN QUALITY SL (Camins), a utilitzar aquestes, o parts d'aquestes, en tots els països del món sense limitació geogràfica de cap mena.

Aquesta autorització es refereix a la totalitat d'usos que puguin tenir les fotografies, o parts d'aquestes, que continguin la meua pròpia imatge, utilitzant les medis tècnics coneguts en l'actualitat i els que poguessin desenvolupar-se en un futur, i per a qualsevol aplicació. Tot això amb l'única excepció i limitació d'aquelles utilitzacions o aplicacions que poguessin atemptar contra el dret a l'honor en els termes previstos en la Llei orgànica 1/1985, de 5 de Maig, de Protecció Civil al Dret a l'Honor, la Intimitat Personal i familiar i a la Pròpia Imatge.

Aquesta autorització es concedeix per un termini de temps il·limitat, no fixant cap límit de temps per a la seva concessió ni per a l'explotació de les fotografies, o part d'aquestes, en les quals consta la meua pròpia imatge.

Aquesta autorització es concedeix a títol gratuït, renunciant expressament a reclamar cap quantitat per concepte de cessió dels drets d'imatge continguts en aquest document.

PER MÉS INFORMACIÓ: www.camins.net | festival@camins.net | Tel. 973 64 24 44 / M. 616 33 56 91 | Whatsapp 616335691

ORGANITZA:



ORGANITZACIÓ TÈCNICA: Mountain Travel Agency GC003621



PATROCINA:



Ajuntament
Naut Aran

COL·LABORA:



AJUNTAMENT DE
VIELHA E
MIJARAN



VAL D'ARAN
Era essència des Pirenèus



Parc Nacional
d'Aigüestortes
i Estany de Sant Maurici



BAQUEIRA BERET